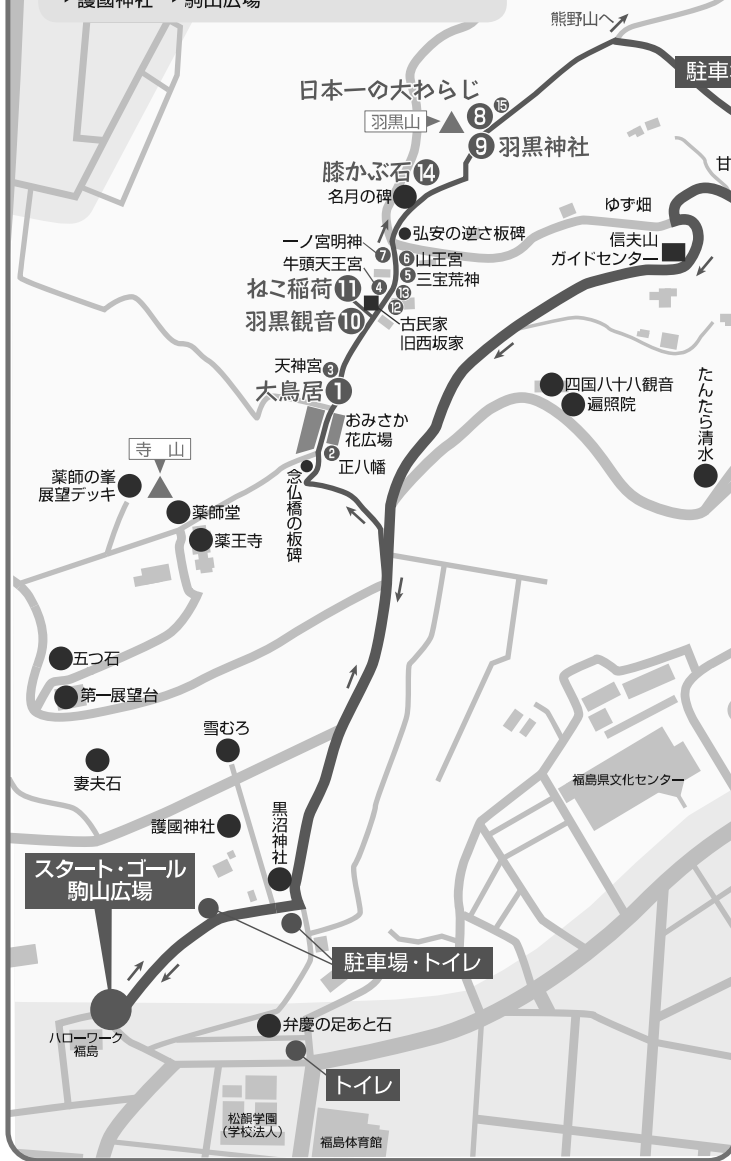


ハイキングコース

旧参道を登る【約2km・150分】

コース案内

駒山広場 → 護国神社 → 信夫山墓地
 → 舟繋ぎ松跡 → 御神坂 → 鳥居平 → 大鳥居
 → 羽黒観音 → ねご稲荷 → 石燈籠 → 加藤大学の碑
 → 仁王坂 → 名月の碑 → 羽黒神社 → 大わらじ
 → 北坂 → 第二展望台 → 甘粕の碑 → ゆず畑
 → 護国神社 → 駒山広場



伝説の奇岩信夫山48石探索【約2km・150分】

コース案内

駒山広場 → 護国神社 → 遍照院 → たんたら清水
 → びっき石 → 小金山公園 → えぞむろ → 屏風岩
 → 第二展望台 → 甘粕の碑 → ゆず畑 → 護国神社
 → 駒山広場



遍照院

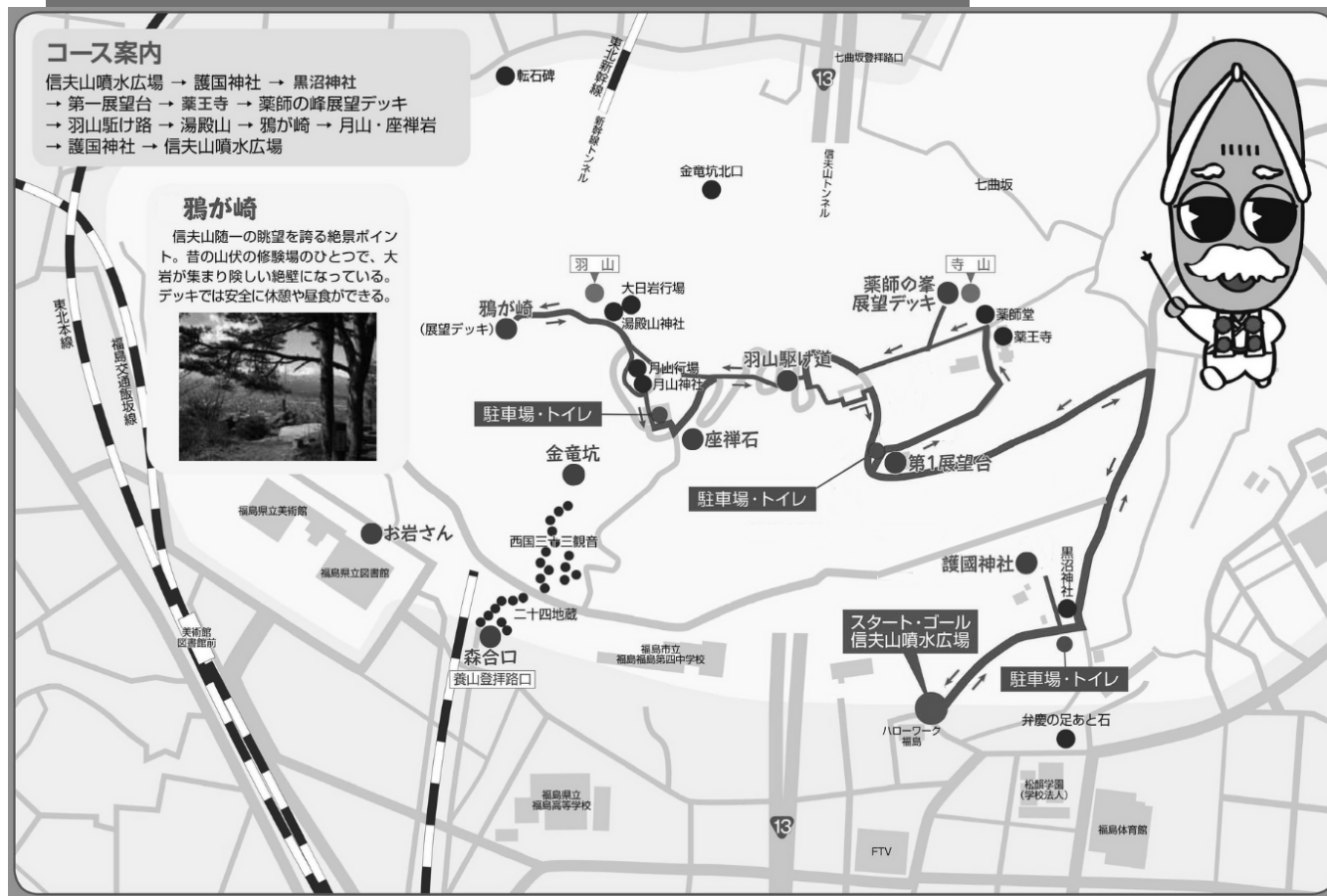
信夫山墓地を登り、信夫山一周道を右に曲ると太平洋遍照院に至る。弘法大師生誕1200年を記念して昭和50年に開かれたお寺で、遍照院四国八十八寺石仏を公開している。ひな壇のつづれ折りで道路に面しており、だれもが自由に礼拝できる。



信夫山西部大展望と史跡巡り【約3km・3時間】

コース案内

信夫山噴水広場 → 護国神社 → 黒沼神社
 → 第一展望台 → 薬師の峰展望デッキ
 → 羽山駈け路 → 湯殿山 → 鴉が崎 → 月山・座禅石
 → 護国神社 → 信夫山噴水広場



鴉が崎

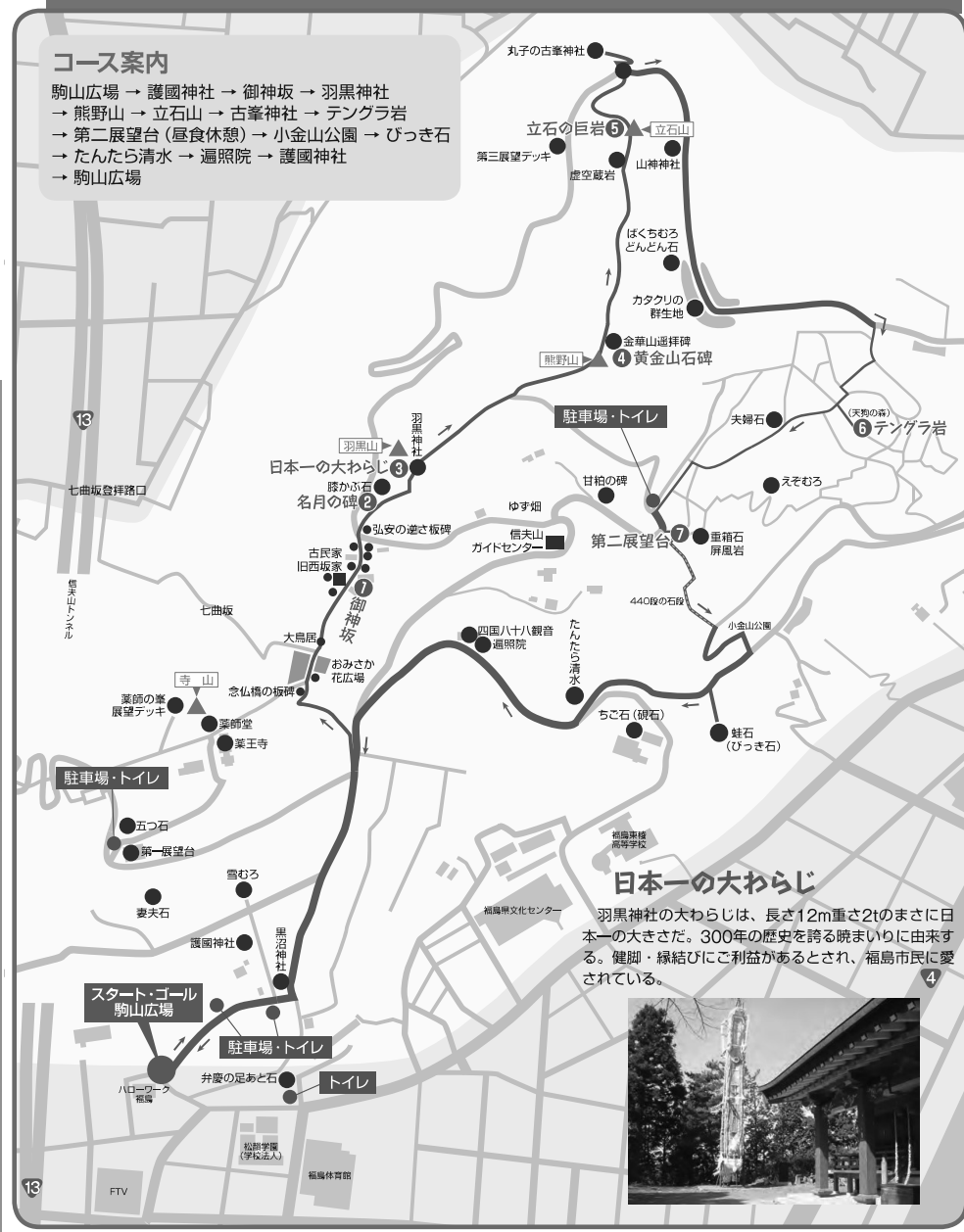
信夫山随一の眺望を誇る絶景ポイント。昔の山伏の修験場のひとつで、大岩が集まり険しい絶壁になっている。デッキでは安全に休憩や昼食ができる。



信夫山東部縦走トレッキング【約5km・6時間】

コース案内

駒山広場 → 護国神社 → 御神坂 → 羽黒神社
 → 熊野山 → 立石山 → 古峯神社 → テングラ岩
 → 第二展望台 (昼食休憩) → 小金山公園 → びっき石
 → たんたら清水 → 遍照院 → 護国神社
 → 駒山広場



日本一の大わらじ

羽黒神社の大わらじは、長さ12m重さ2tのまさに日本一の大サイズだ。300年の歴史を誇る眺まいに由来する。健脚・緑結びにご利益があるとされ、福島市民に愛されている。



信夫山
 トレッキングガイド

福島市観光ノート
 Fukushima Guide

発行：福島市観光コンベンション協会

【2024.01版】

信夫山地図

信夫山の施設

展望台

- 第一展望台
- 第二展望台
- 第三展望デッキ
- 烏ヶ崎展望デッキ
- 薬師の峯展望デッキ

トイレ

- T1 駒山
- T2 太子堂
- T3 第一展望台
- T4 月山
- T5 第二展望台
- T6 信夫山児童遊園
- T7 春日町緑地

公園等

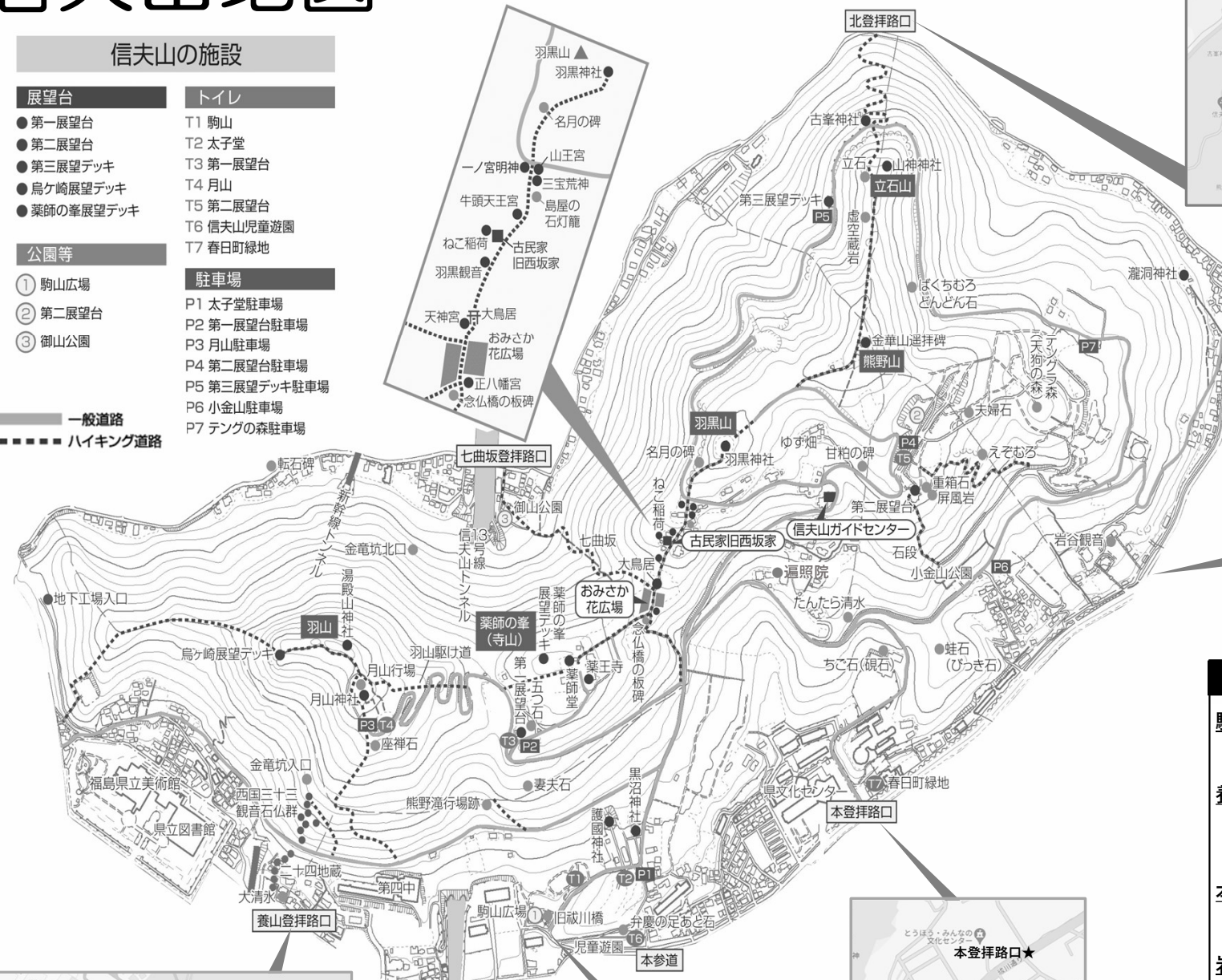
- ① 駒山広場
- ② 第二展望台
- ③ 御山公園

駐車場

- P1 太子堂駐車場
- P2 第一展望台駐車場
- P3 月山駐車場
- P4 第二展望台駐車場
- P5 第三展望デッキ駐車場
- P6 小金山駐車場
- P7 テングの森駐車場

— 一般道路

- - - ハイキング道路



福島駅東口から信夫山へのアクセス

駒山広場
市内循環バス2コース(9番乗り場) 福島テレビ前下車、徒歩5分

養山登拝路口
飯坂線美術館図書館前下車、徒歩5分
市内循環バス2コース(9番乗り場) 県立美術館前下車、徒歩5分

本登拝路口
市内循環バス2コース(9番乗り場) 桜の聖母短期大学下車、徒歩10分

岩谷観音
東口2番・3番のりばの全てのバス 岩谷下車、徒歩10分

北登拝路口
東口2番のりばの全てのバス グランド前下車、徒歩15分

その他
タクシーで回る観光コースがあります

